


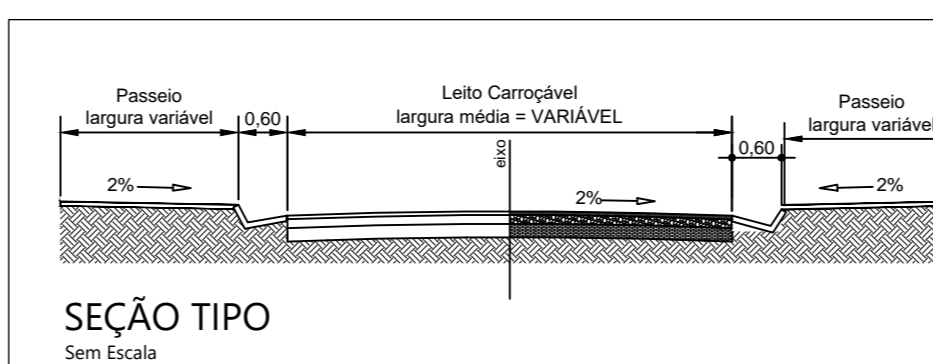
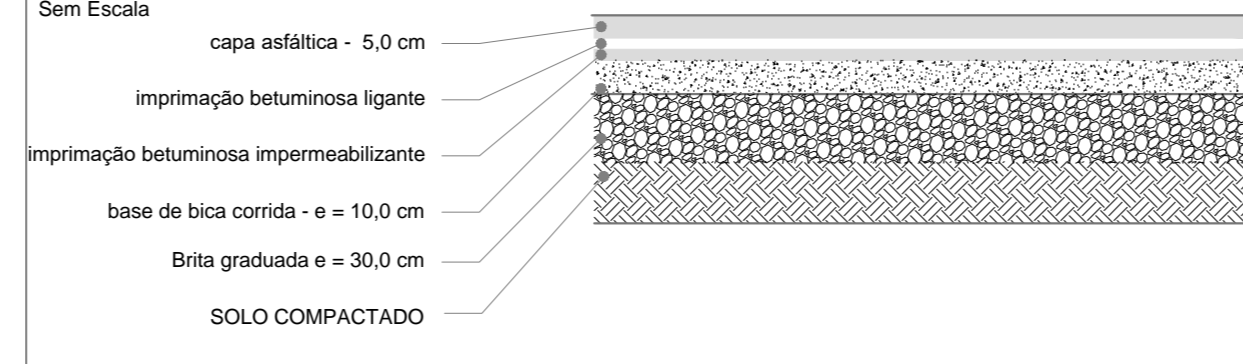
Implantação
Esc : 1/500



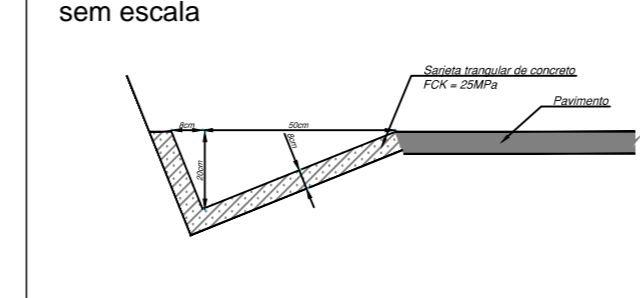
Croqui de Localização sem escala



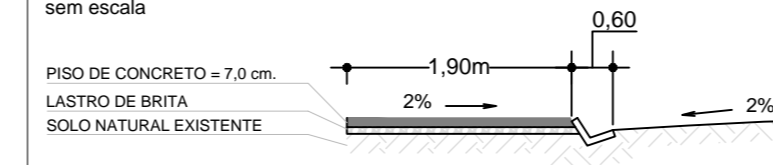
SEÇÃO BASE E REVESTIMENTO



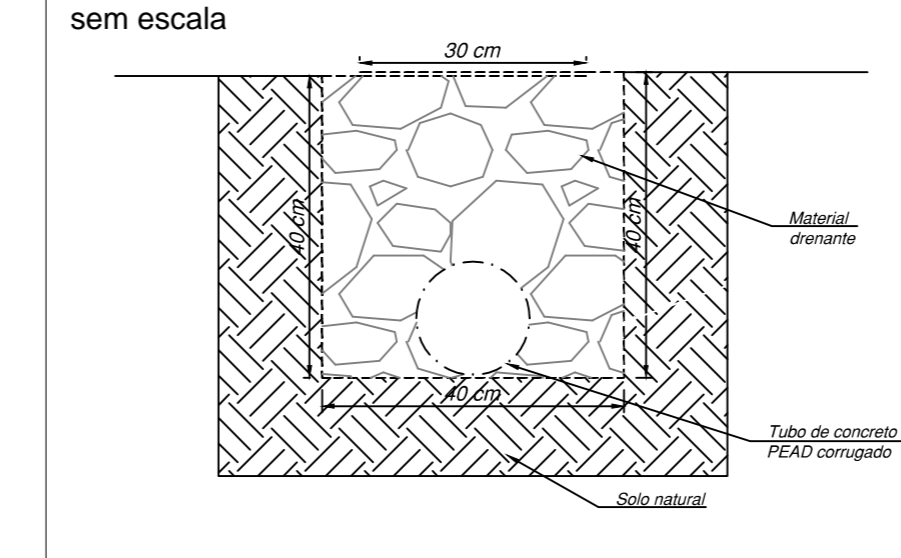
Seção transversal (sarjeta triangular) sem escala



SEÇÃO TIPO PASSEIO sem escala



Seção transversal (Dreno) sem escala



LEGENDA

- Estacas a cada 20,00 metros
- Sarjeta triangular a executar
- Guia e sarjeta existente
- Limite de divisa
- Pavimentação asfáltica a executar
- Passeio a executar
- Dreno de pavimento

RESUMO TOTAL DE ÁREAS

ITEM	UN.	ÁREA (m²)	LARGURA MÉDIA (m)	EXTENSÃO MÉDIA (m)	QUANTIDADE
Pavimentação Asfáltica	m²	2.878,00	6,00	474,00	-
Sarjeta triangular	m	-	-	521,00	-
Passeio Público	m²	927,00	1,90	477,00	-
Dreno de pavimento	m	-	-	893,00	-

PROJ.	15/04/21	EMISSÃO INICIAL	Gabriel E. Santos
REVISÃO		DATA	MODIFICAÇÕES
PREFEITURA DO MUNICÍPIO DE CAJAMAR INFRAESTRUTURA E SERVIÇOS PÚBLICOS			
Obra INFRAESTRUTURA URBANA PAVIMENTAÇÃO ASFÁLTICA E DRENAGEM			
Local RUA GUARANI - BOSQUE DO SOL - DISTRITO DO POLVILHO MUNICÍPIO DE CAJAMAR/SP.			
Assunto			
CONVÊNIO ESTADUAL - INFRAESTRUTURA URBANA			
Responsável	A. R. T.		folha
Eng. Rodolfo Gomes de Lira			01
Escala	Data	Desenho	01
1:500	15/04/2021	Gabriel Escrovi Santos	