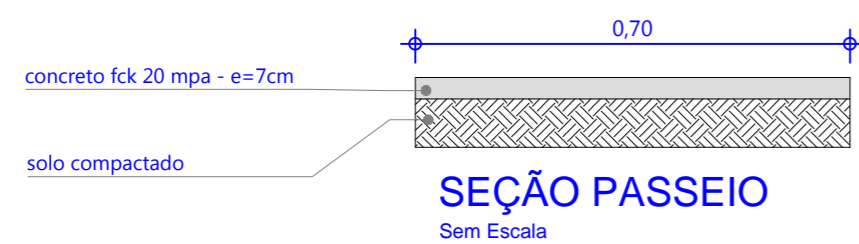


DET. DA GUIA E SARJETA - REFORMA
sem escala




SEÇÃO PASSEIO
Sem Escala

RESUMO DE ÁREAS (RUA JOÃO MORAES TAVARES)				
ÍTEM	UN.	ÁREA (m ²)	LARGURA MÉDIA (m)	EXTENSÃO MÉDIA (m)
Guia / Sarjeta à executar	m	-	-	74,00
Fresagem	m ²	399,31	3,00	130,79
Pavimentação Asfáltica	m ²	959,64	6,73	130,79



SEÇÃO DO PAVIMENTO
Sem Escala



SEÇÃO TIPO
Sem Escala

LEGENDA

- marcos a cada 20,00 metros
- guia e sarjeta existente
- guia e sarjeta à substituir
- passeio à substituir
- abertura de caixa
- área de fresagem
- área de pavimentação

revisão	data	modificações	responsável
R02	08/01/18	CORREÇÕES APONTAMENTOS C.E.F.	Lucas Castro
R01	14/08/17	REVISÕES PARA EMISSÃO FINAL	Lucas Castro
R00	27/07/17	EMISSÃO INICIAL	Tatiane Corbal

Obra
**INFRAESTRUTURA URBANA
RECAPEAMENTO ASFÁLTICO**

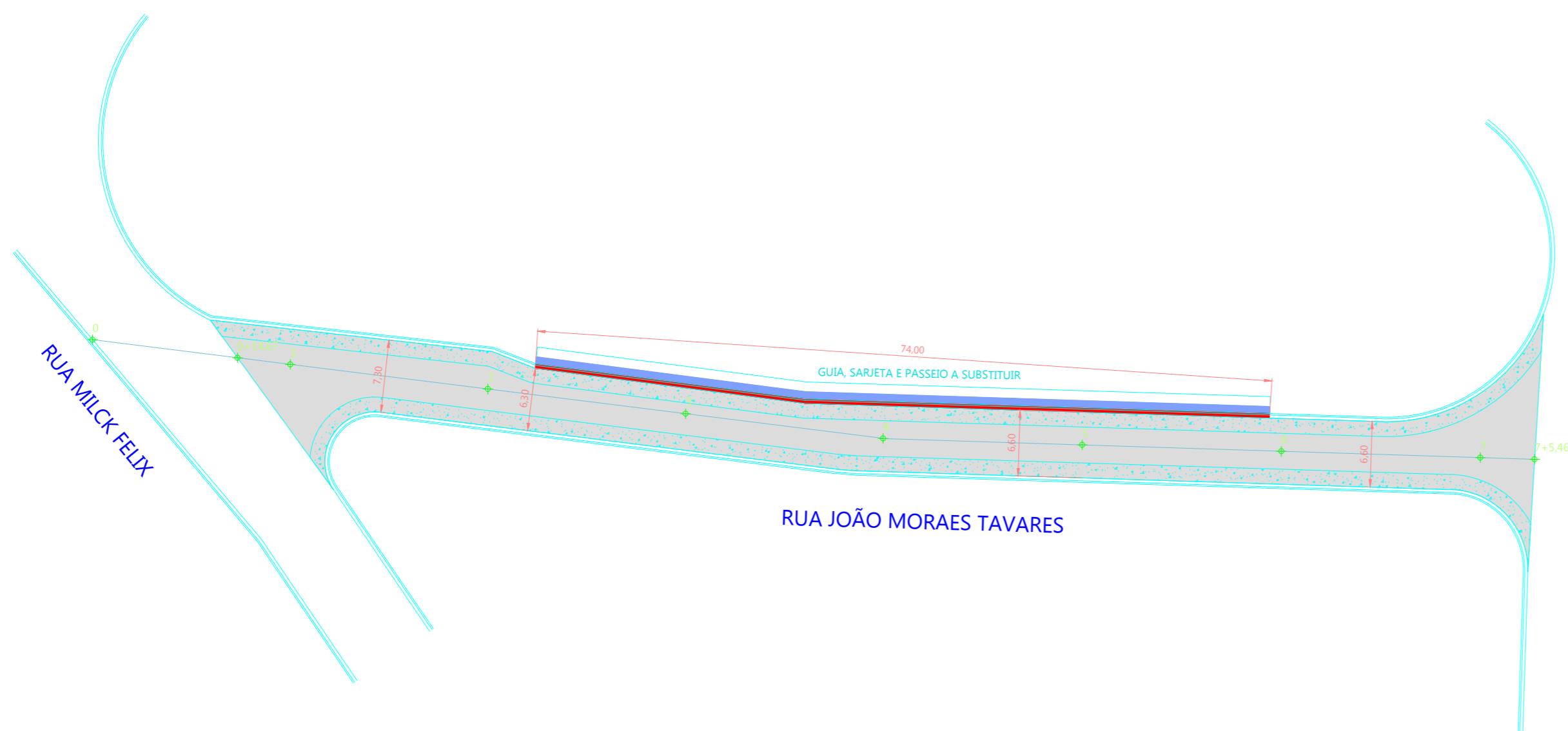
Local
**RUA JOÃO MORAES TAVARES - PARQUE PANORAMA I - DISTRITO DO POLVILHO
MUNICÍPIO DE CAJAMAR/SP.**

PREFEITURA DO MUNICÍPIO DE CAJAMAR
DIRETORIA MUNICIPAL DE PLANEJAMENTO E DESENVOLVIMENTO URBANO

Assunto
**Projeto de
IMPLANTAÇÃO**

Responsável	A.R.T.	Folha 04 04
Eng. Civil Rodolfo Gomes de Lira - CREA 5062463793	28027230172348122	
Escala	Data	Desenho
1:500	08/01/2018	Arquiteta Tatiane Corbal

Aprovações



IMPLANTAÇÃO
Escala 1:500