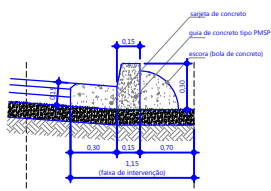


- LEGENDA**
- manhole a cada 20,00 metros
  - guia e sarjeta existente
  - guia e sarjeta à substituir
  - passeio à substituir
  - abertura de caixa
  - área de paisagem
  - área de pavimentação
  - boca de lobo simples à substituir

**RESUMO DE ÁREAS**  
(RUA FRANCA)

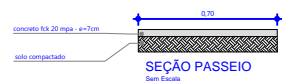
ÍTEM	UN.	ÁREA (m <sup>2</sup> )	LARGURA MÉDIA (m)	EXTENSÃO MÉDIA (m)
Guia / Sarjeta à executar	m	-	-	52,00
Fresagem	m <sup>2</sup>	1.597,50	4,73	337,47
Pavimentação Asfáltica	m <sup>2</sup>	1.597,50	4,73	337,47




DET. DA GUIA E SARJETA - REFORMA  
sem escala



SEÇÃO DO PAVIMENTO  
Sem Escala



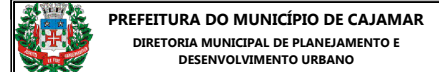
SEÇÃO PASSEIO  
Sem Escala



SEÇÃO TIPO  
Sem Escala

Projeto	Execução	Supervisão	Assinatura
Projeto	Execução	Supervisão	Assinatura
Projeto	Execução	Supervisão	Assinatura

**Obras**  
**INFRAESTRUTURA URBANA**  
**RECAPEAMENTO ASFÁLTICO**  
**Local**  
**RUA FRANCA - PARQUE PANORAMA I - DISTRITO DO POLVILHO**  
**MUNICÍPIO DE CAJAMAR/SP.**



**Assunto**  
**Projeto de**  
**IMPLANTAÇÃO**

Projeto	Execução	Supervisão	Assinatura
Projeto	Execução	Supervisão	Assinatura

Projeto	Execução	Supervisão	Assinatura
Projeto	Execução	Supervisão	Assinatura

Projeto: 03/04